

«СОГЛАСОВАНО»

Начальник Тракторозаводского
территориального управления
департамента по образованию
администрации Волгограда

/А.Б. Калинин

«30» сентября 2022г.

«УТВЕРЖДАЮ»

Директор МОУ Гимназии №16

_____/Ж.В. Савенко

«30» сентября 2022 г.

«СОГЛАСОВАНО»

Начальник ОГИБДД
Управления МВД России по
городу Волгограду
подполковник полиции

/Агафошкин В.В.

«30» сентября 2022г.

ПАСПОРТ

дорожной безопасности образовательной организации

муниципального общеобразовательного учреждения «Гимназия №16

Тракторозаводского района Волгограда»

2022 год

Общие сведения

Муниципальное общеобразовательное учреждение Гимназия №16
Тракторозаводского района г. Волгограда. МОУ «Гимназия №16»

(Полное наименование образовательной организации)

Тип образовательной организации: образовательное учреждение

Юридический адрес: 400125, Волгоград ул. Грамши, д.31

Фактический адрес: 400125, Волгоград ул. Грамши, д.31

Руководители образовательной организации:

Директор (заведующий) Савенко Жанна Викторовна 70-12-06

Заместители директора по учебной работе Мачеева Анна Евгеньевна, 70-12-06

Ларина Елена Александровна 70-12-06

Заместитель директора по воспитательной работе Савин Евгений Александрович 70-12-06

Ответственные работники муниципального органа образования ведущий специалист
Тракторозаводского ТУ ДОАВ 74-03-95
Ледовская Наталья Алексеевна

Ответственные от Госавтоинспекции инспектор по пропаганде
ОГИБДД Управления МВД
России по городу Волгограду
Карпова Светлана Васильевна 93-77-80

(фамилия, имя, отчество) (телефон)

Ответственные работники за мероприятия по профилактике детского травматизма специалист по охране труда
Маньшин Алексей Евгеньевич 70-12-06

Руководитель или ответственный работник дорожно-эксплуатационной организации, осуществляющей содержание улично-дорожной сети (УДС)* Директор муниципального бюджетного учреждения «Северное»
Головко Евгений Богданович 54-50-22

Руководитель или ответственный работник дорожно-эксплуатационной организации, осуществляющей содержание технических средств организации дорожного движения (ТСОДД)* Главный инженер муниципального бюджетного учреждения «Северное», отвечающий за организацию и фактическое выполнение работ по содержанию и ремонту дорог, специальной техники
Горюнов Константин Геннадьевич 54-50-22

Количество обучающихся (учащихся, воспитанников) 1355 чел.

Наличие уголка по БДД коридор 1 этажа начальной школы
(если имеется, указать место расположения)

Наличие класса по БДД совмещенный с кабинетом ОБЖ
(если имеется, указать место расположения)

Наличие автогородка (площадки) по БДД 2 площадки: одна на территории напротив основного выхода, вторая в рекреации 2-го этажа

Время занятий в образовательной организации:

1-ая смена: 08 час. 00 мин. – 13 час. 10 мин. (период) с понедельника по субботу.

2-ая смена: 13 час. 30 мин. – 17 час. 40 мин. (период) с понедельника по пятницу

внеклассные занятия: 13 час. 30 мин. – 19 час. 00 мин. (период) с понедельника по субботу.

* Дорожно-эксплуатационные организации, осуществляющие содержание УДС и ТСОДД, несут ответственность в соответствии с законодательством Российской Федерации (Федеральный закон «О безопасности дорожного движения» от 10 декабря 1995 г. № 196-ФЗ, Кодекс Российской Федерации об административных правонарушениях, Гражданский кодекс Российской Федерации)

Телефоны оперативных служб:

- 74-07-71 Отдел полиции № 1 УМВД России по городу Волгограду,
ул. Дегтярёва, 33;
- 74-08-43 Пожарно - спасательная часть № 1 Тракторозаводского
района, ул. Мещерякова, 9;
- 70-45-55 Специализированная Пожарно-спасательная Часть ФПС ГУ
МЧС России по Волгоградской области, ул. Ясноморская, 8;
- 74-07-91 Обособленное структурное подразделение ГБУЗ
«Клиническая станция скорой медицинской помощи», ул.
Шурухина, 17;
- 112 Единая дежурно - диспетчерская служба Волгограда.

Содержание

1. План-схема расположения образовательной организации, пути движения транспортных средств и учащихся.
2. Схема организации дорожного движения в непосредственной близости от образовательной организации с размещением соответствующих технических средств организации дорожного движения, маршрутов движения детей и расположения парковочных мест.
3. Маршруты движения организованных групп детей от образовательной организации к стадиону, парку или спортивно-оздоровительному комплексу.
4. Пути движения транспортных средств к местам разгрузки/погрузки и рекомендуемые безопасные пути передвижения детей по территории образовательной организации.
5. Лист корректировки.

1. План-схемы образовательной организации

1. Район расположения образовательной организации, пути движения транспортных средств и детей (обучающихся)



УСЛОВНЫЕ ОБОЗНАЧЕНИЯ:

-  - здание Гимназии
-  - проезжая часть, дорога
-  - тротуар
-  - жилой дом
-  - знак «Пешеходный переход»
-  - дорожная разметка «Зебра»
-  - вход-выход с территории

Рекомендации к составлению план-схемы района расположения образовательной организации

1. Район расположения образовательной организации определяется группой жилых домов, зданий и улично-дорожной сетью с учетом остановок общественного транспорта (выходов из станций метро), центром которого является непосредственно образовательная организация;

2. Территория, указанная на схеме, включает:

- образовательную организацию;
- стадион вне территории образовательной организации, на котором могут проводиться занятия по физической культуре (*при наличии*);
- парк, в котором могут проводиться занятия с детьми на открытом воздухе (*при наличии*);
- спортивно-оздоровительный комплекс (*при наличии*);
- жилые дома, в которых проживает большая часть детей данной образовательной организации;
- автомобильные дороги и тротуары.

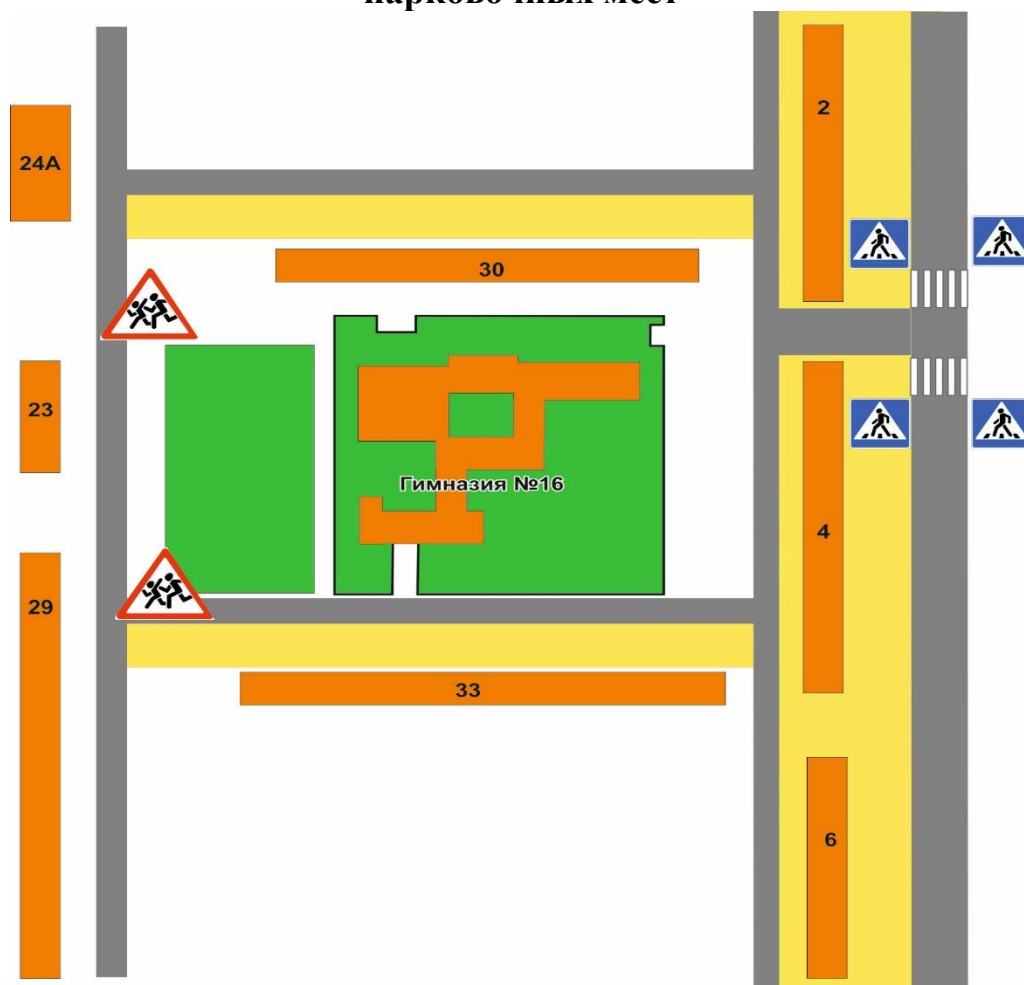
3. На схеме обозначены:

- расположение жилых домов, зданий и сооружений;
- сеть автомобильных дорог;
- пути движения транспортных средств;
- пути движения детей в/из образовательную организацию;
- опасные участки (места несанкционированных переходов на подходах к образовательной организации, места имевших место случаев дорожно-транспортных происшествий с участием детей-пешеходов и детей-велосипедистов);
- уличные (наземные – регулируемые / нерегулируемые) и внеуличные (надземные и подземные) пешеходные переходы;
- названия улиц и нумерация домов.

Схема необходима для общего представления о районе расположения образовательной организации. На схеме обозначены наиболее частые пути движения детей от дома (от отдаленных остановок маршрутных транспортных средств) к образовательной организации и обратно.

При исследовании маршрутов движения детей необходимо уделить особое внимание опасным зонам, где дети пересекают проезжие части дорог не по пешеходному переходу.

2. Схема организации дорожного движения в непосредственной близости от образовательной организации с размещением соответствующих технических средств организации дорожного движения, маршрутов движения детей и расположения парковочных мест



УСЛОВНЫЕ ОБОЗНАЧЕНИЯ:

-  - здание Гимназии
-  - проезжая часть, дорога
-  - тротуар
-  - жилой дом
-  - знак «Осторожно! Дети!»
-  - знак «Пешеходный переход»
-  - дорожная разметка «Зебра»
-  - маршруты безопасного передвижения
-  - вход-выход с территории
-  - территория вокруг Гимназии

Рекомендации к составлению схемы организации дорожного движения в непосредственной близости от образовательной организации

1. Схема организации дорожного движения ограничена автомобильными дорогами, находящимися в непосредственной близости от образовательной организации.

2. На схеме обозначаются:

- здание образовательной организации с указанием территории, принадлежащей непосредственно образовательной организации (при наличии указать ограждение территории);
- автомобильные дороги и тротуары;
- уличные (наземные – регулируемые/нерегулируемые) и внеуличные (надземные/подземные) пешеходные переходы на подходах к образовательной организации;
- дислокация существующих дорожных знаков и дорожной разметки;
- другие технические средства организации дорожного движения;
- направление движения транспортных средств по проезжей части;
- направление безопасного маршрута движения детей.

3. На схеме указано расположение остановок маршрутных транспортных средств и безопасные маршруты движения детей от остановочного пункта к образовательной организации и обратно;

4. При наличии стоянки (парковочных мест) около образовательной организации, указывается место расположение и безопасные маршруты движения детей от парковочных мест к образовательной организации и обратно.

К схеме (в случае необходимости) должен быть приложен план мероприятий по приведению существующей организации дорожного движения к организации дорожного движения, соответствующей нормативным техническим документам, действующим в области дорожного движения, по окончании реализации которого готовится новая схема.

3. Маршруты движения организованных групп детей от образовательной организации к стадиону, парку или спортивно-оздоровительному комплексу

Маршрут движения организованных групп детей к парку аттракционов, к поликлинике №1



УСЛОВНЫЕ ОБОЗНАЧЕНИЯ:

- здание Гимназии

- проезжая часть, дорога

- тротуар

- жилой дом

- знак «Осторожно! Дети!»

- знак «Пешеходный переход»

- дорожная разметка «Зебра»

- маршруты безопасного передвижения

- вход-выход с территории

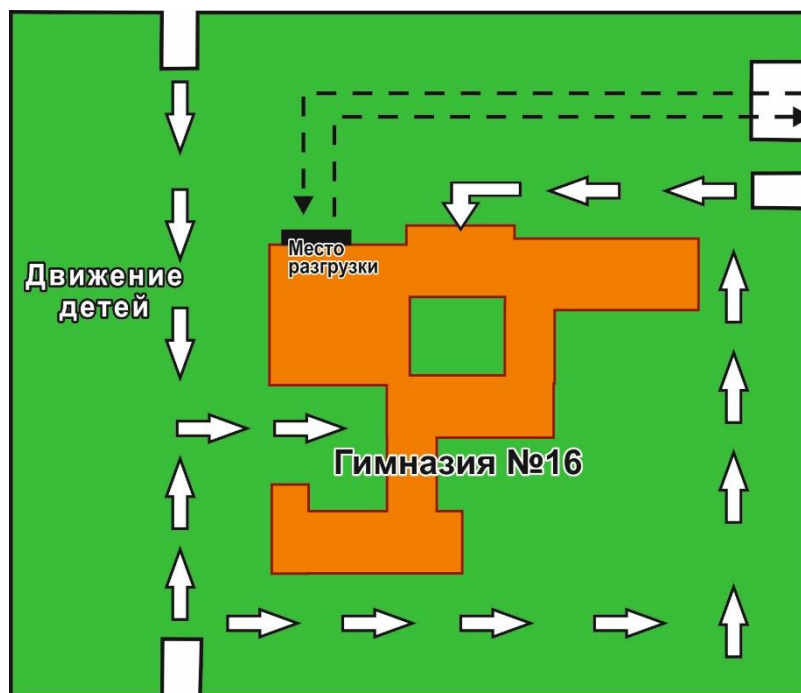
- территория вокруг Гимназии

Рекомендации к составлению схемы маршрутов движения организованных групп детей от образовательной организации к стадиону, парку или спортивно-оздоровительному комплексу




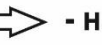
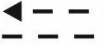

На схеме района расположения образовательной организации указываются безопасные маршруты движения детей от образовательной организации к стадиону, парку или спортивно-оздоровительному комплексу и обратно.

Эти схемы должны использоваться преподавательским составом при организации движения групп детей к местам проведения занятий вне территории образовательной организации.

4. Пути движения транспортных средств к местам разгрузки/погрузки и рекомендуемые безопасные пути передвижения детей по территории образовательной организации



УСЛОВНЫЕ ОБОЗНАЧЕНИЯ:

-  - территория вокруг Гимназии
-  - здание Гимназии
-   - направление движения детей
-   - движение грузовых ТС по территории

Рекомендации к составлению схемы пути движения транспортных средств к местам разгрузки/погрузки и рекомендуемые безопасные пути передвижения детей по территории образовательной организации

На схеме указывается примерная траектория движения транспортных средств на территории образовательной организации, в том числе места погрузки/разгрузки, а также безопасный маршрут движения детей во время погрузочно-разгрузочных работ.

В целях обеспечения безопасного движения детей по территории образовательной организации необходимо исключить пересечения путей движения детей и путей движения транспортных средств.

Лист корректировки

Дата	Содержание	Лицо, ответственное за корректировку, подпись